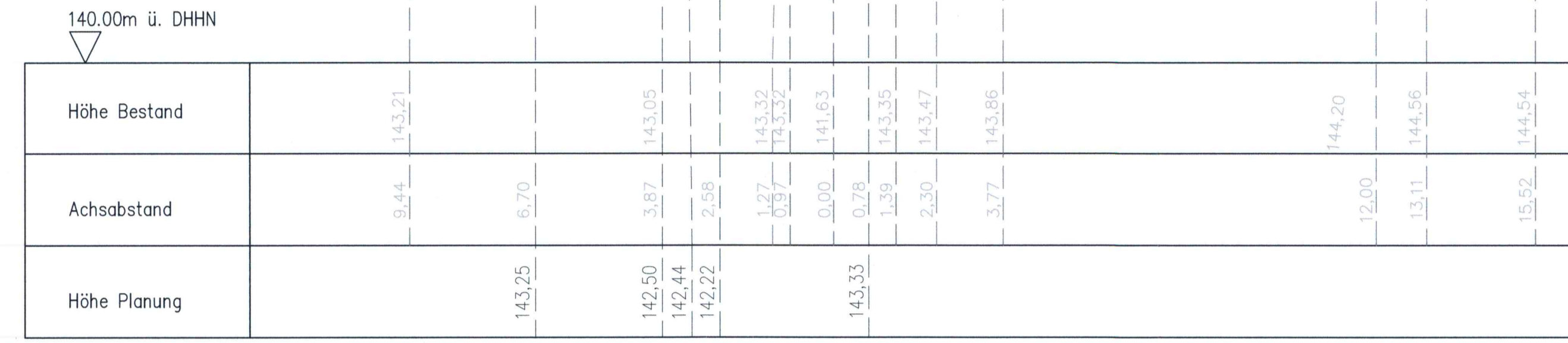


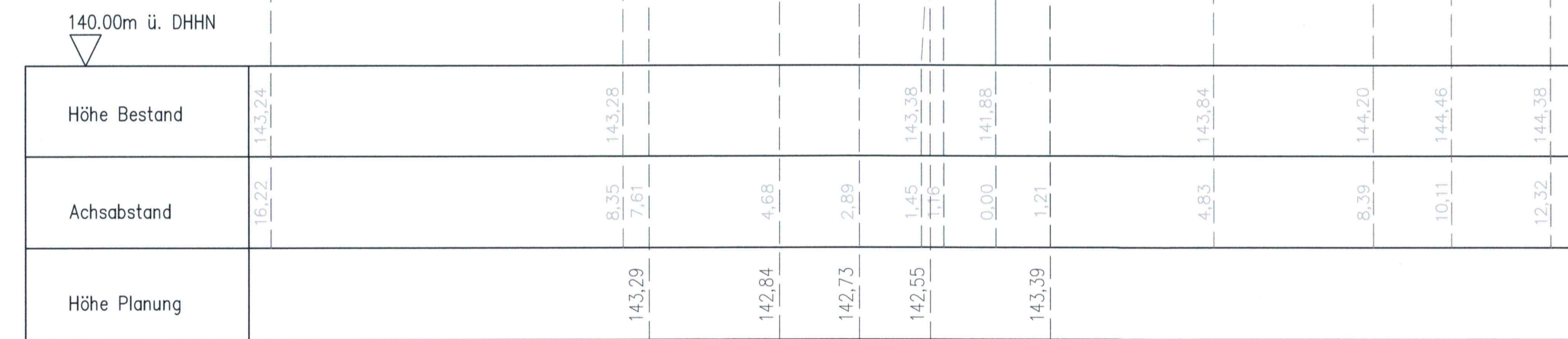
Querprofil 6




Querprofil 7



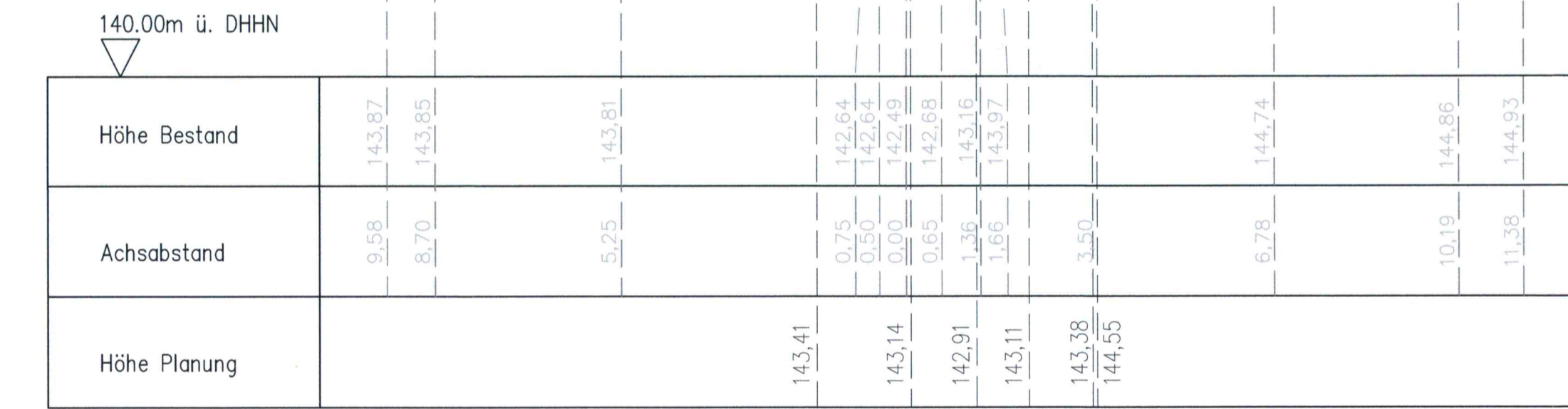
Querprofil 8



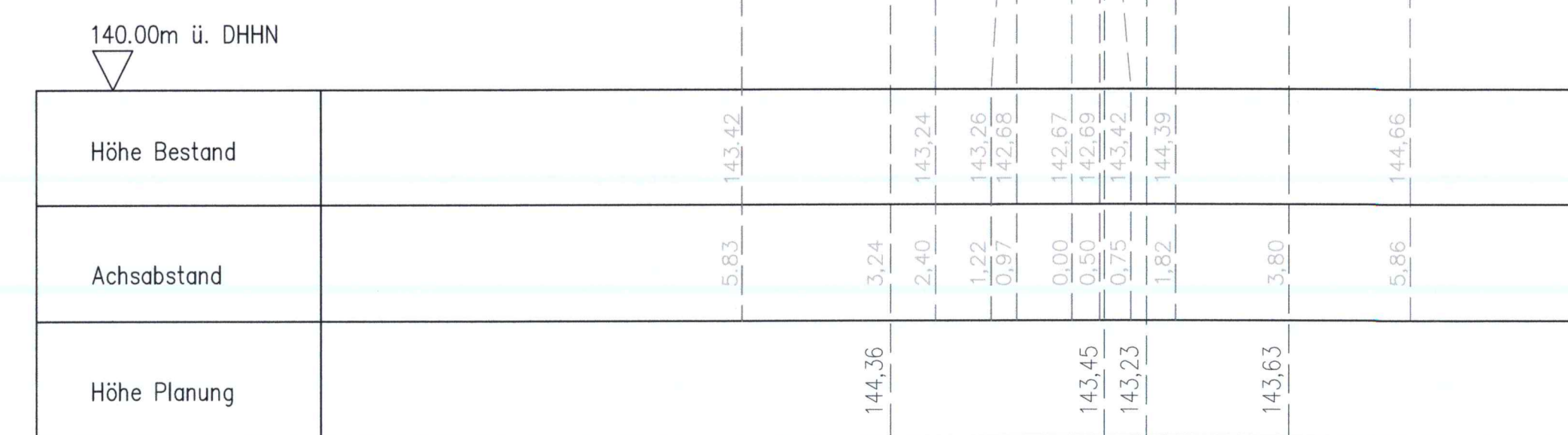
Querprofil 9



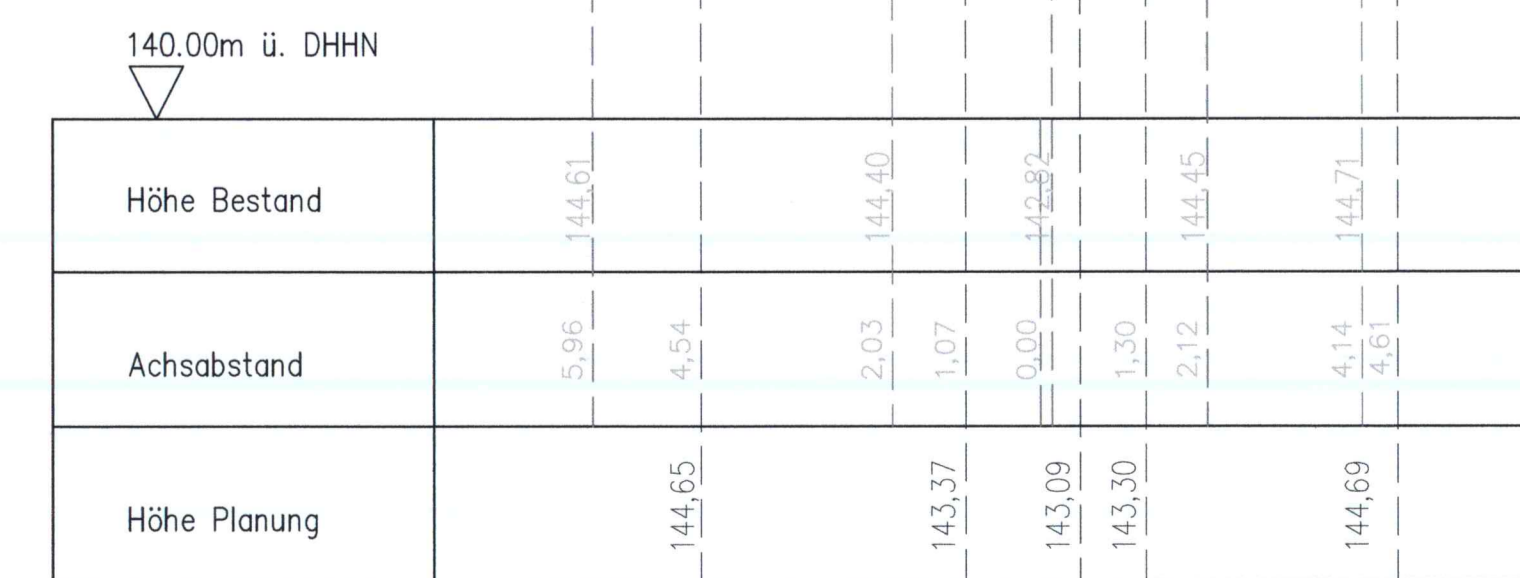
Querprofil 10




Querprofil 11



Querprofil 12
s.a. Detail Brücke 5



Querprofil 13



REHWALDT LANDSCHAFTSARCHITEKTEN BAUTZNER STRASSE 133 01099 DRESDEN TEL 0351 - 8119690	bearbeitet gezeichnet geprüft	Marz 2018 Marz 2018 Marz 2018	MH MH MH
Projekt-Nr. 16659			

OBERMEYER PLANEN + BERATEN GmbH Niederlassung Dresden 01097 Dresden Ehrenwälder Straße 1 Tel: 0351 / 80 89 300 Fax: 0351 / 400 99 333	bearbeitet gezeichnet geprüft	Marz 2018 Marz 2018 Marz 2018	MH MH MH
Projekt-Nr. 16659			

Landeshauptstadt Dresden Geschäftsbereich Stadtentwicklung, Bau, Verkehr und Liegenschaften, Straßen- und Tiefbauamt Tel: 0351 / 4960	DVB Dresdner Verkehrsbetriebe AG Center Infrastruktur - Engineering Tel: 0351 887-2138
--	--

Nr.	Art der Änderung	Datum	Zeichen
-----	------------------	-------	---------

FESTSTELLUNGSENTWURF

Landeshauptstadt Dresden Geschäftsbereich Stadtentwicklung, Bau, Verkehr und Liegenschaften, Straßen- und Tiefbauamt B 97 / Bau-km 0+000 - 1+465 PROJIS-Nr.:	Unterlage / Blatt-Nr.: LBP - Querprofile II Kaltzbach Mockritz Maßstab: 1:100	18.2.4/1
---	---	----------

Königsbrücker Straße (Süd)
zwischen Albertplatz und Stauffenbergallee

aufgestellt:
Straßen- und Tiefbauamt
Dresden, den 31.05.2018

Prof. Reinhard Kottwitz
Amtsleiter Straßen- und Tiefbauamt