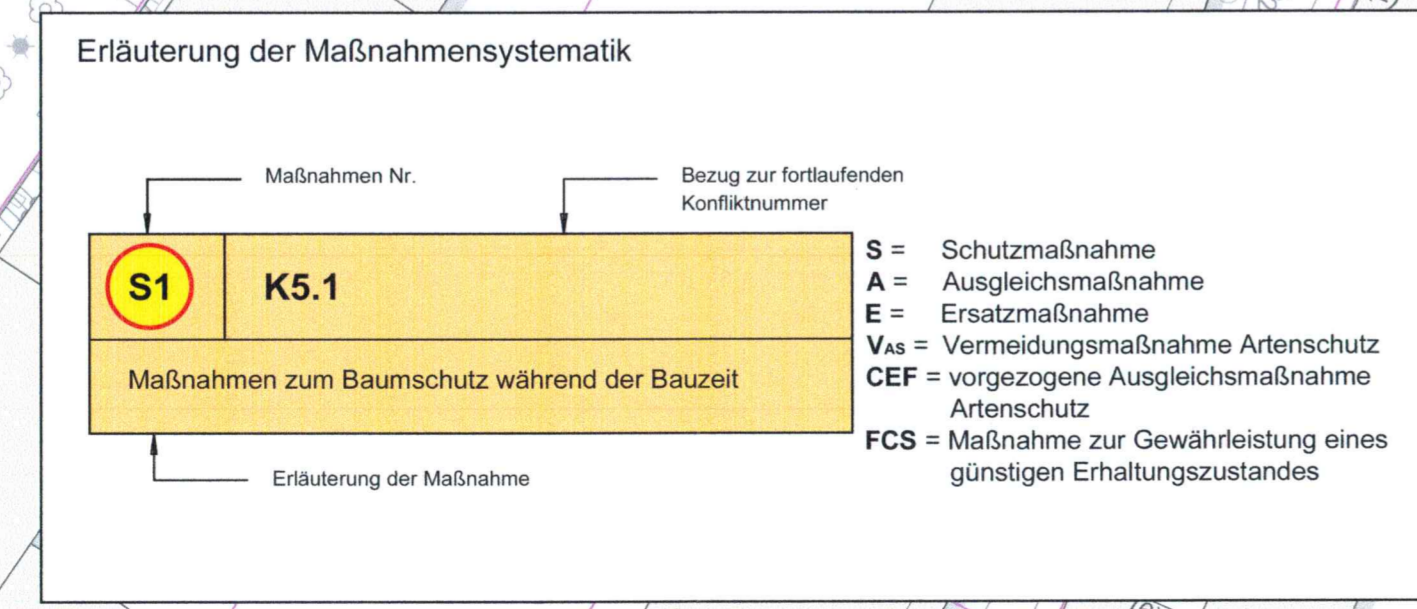
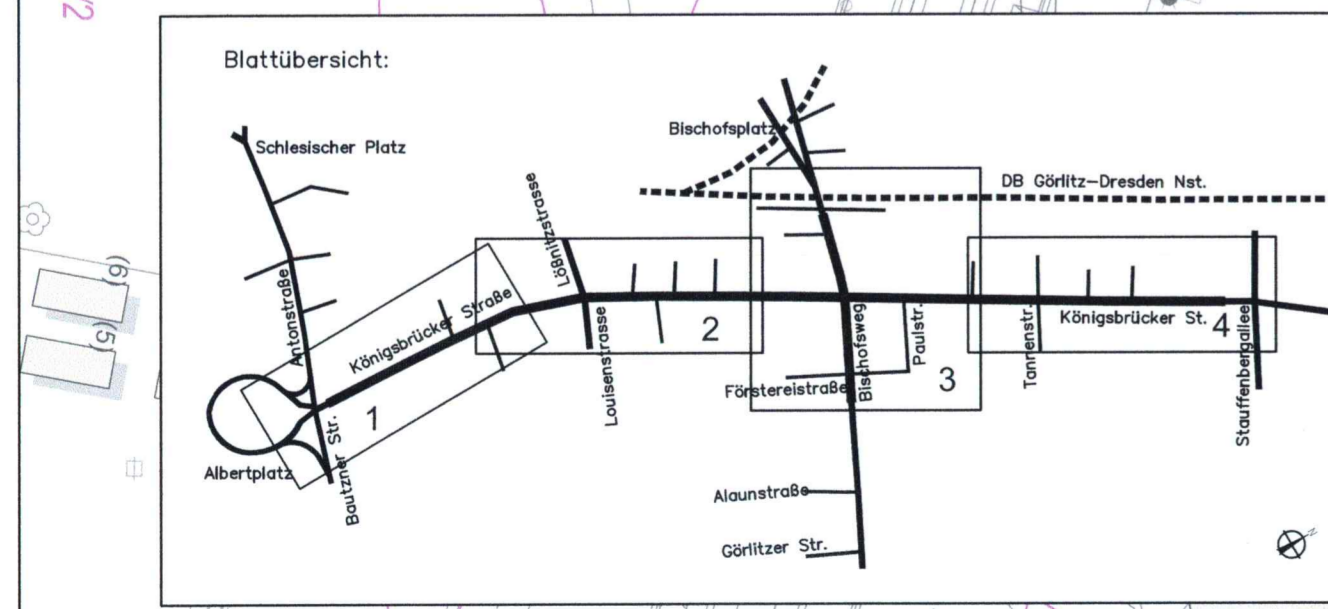
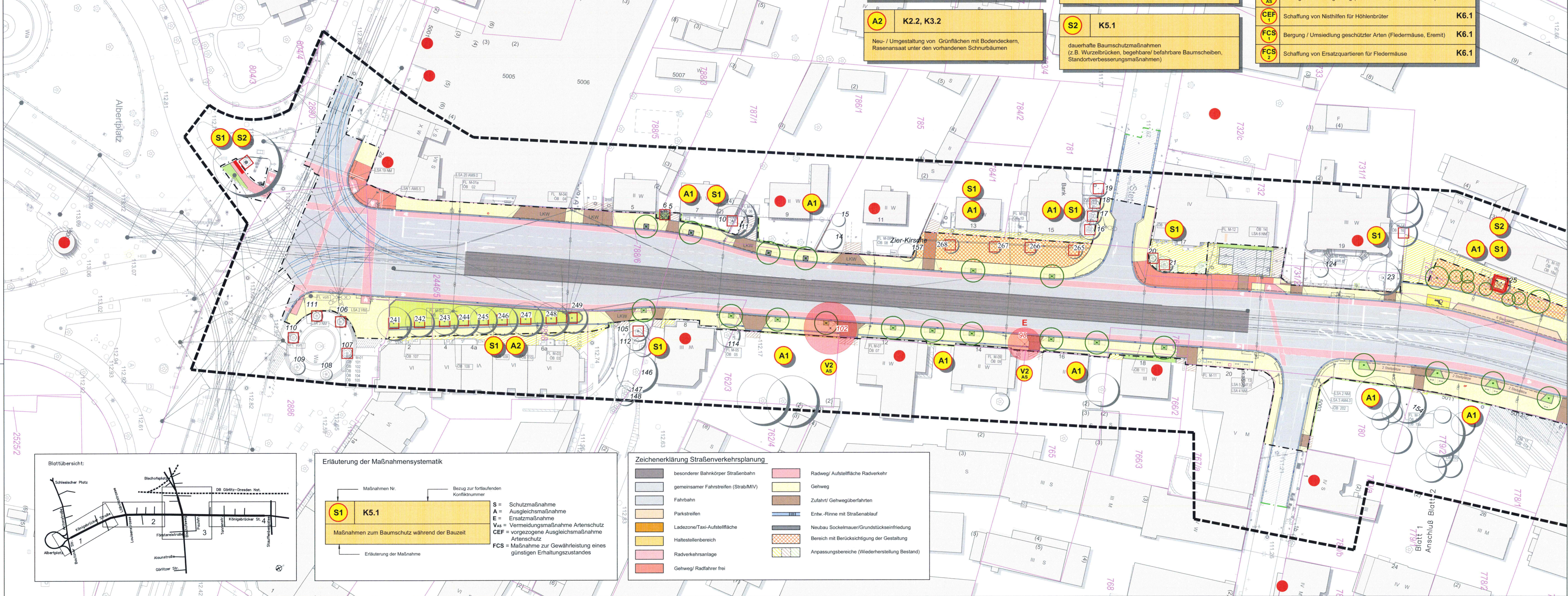


Digitale Stadtgrundkarte Dresden 1:500
 Herausgeber: Amt für Geodaten und Kataster
 Maßstab: 1:500
 Bezugssystem: Lage RD/B3_30K5; Höhe: DHHN92(NHN)
 Grundkarte: Amt für Geodaten und Kataster
 Bestandsdaten des Liegenschaftskatasters:
 Staatsbetrieb GeoSN
 Ausgabe vom: 13. September 2016

Verarbeitung unter Verwendung elektronischer Systeme und Verbreitung nur mit schriftlicher Genehmigung des Herausgebers/Eigentümers. Die analoge Vervielfältigung und Weitergabe für andere, nicht gewerbliche Zwecke ist gestattet. Die dargestellten Flurstücksgrenzen und Gebäude sind zur Ernahme von Mäßen, insbesondere von Grenzmaßen und Grenzabständen und Einreichung bei Genehmigungsverfahren nicht geeignet.



Zeichenerklärung Straßenverkehrsplanung

	besonderer Bahnkörper Straßenbahn		Radweg/ Aufstellfläche Radverkehr
	gemeinsamer Fahrstreifen (Strab/MIV)		Gehweg
	Fahrbahn		Zufahrt/ Gehwegüberfahrten
	Parkstreifen		Entw.-Rinne mit Straßenablauf
	Ladzone/Taxi-Aufstellfläche		Neubau Sockelmauer/Grundstückseinfriedung
	Haltestellenbereich		Bereich mit Berücksichtigung der Gestaltung
	Radverkehrsanlage		Anpassungsbereiche (Wiederherstellung Bestand)
	Gehweg/ Radfahrer frei		

Artenschutzrechtliche Maßnahmen (z.T. ohne planerische Darstellung)

V1_{AS}	Bauzeitenregelung für Baumfällarbeiten (Fledermäuse, Avifauna)	K6.2
V2_{AS}	Ökologische Fällbegleitung (Fledermäuse, Eremit, Avifauna)	K6.1
CEF₁	Schaffung von Nisthilfen für Höhlenbrüter	K6.1
FCS₁	Bergung / Umsiedlung geschützter Arten (Fledermäuse, Eremit)	K6.1
FCS₂	Schaffung von Ersatzquartieren für Fledermäuse	K6.1

Maßnahmen

	Baumstandort mit offener Baumscheibe Größe der Baumgrube i.M. 5m x 1,5m		Ökologische Fällbegleitung (V2 AS) Potenzieller Brutbaum des Eremiten
	Baumstandort mit begehbarer Baumscheibe (Baumrost 1,50m x 1,50m) Größe der Baumgrube i.M. 5m x 1,5m		Bodendecker / Rasenansaat (A2)
	Maßnahmen zum dauerhaften Wurzelschutz (S2)		
	Maßnahmen zum Baumschutz während der Bauzeit (S1)		

Bestand

	Gebäude		Planfeststellungsgrenze
	Laubbaum		Grenze Anpassungsbereich
	14 Baumnr. Straßenbaum 142 Baumnr. privat		Grenze des Untersuchungsgebietes
	Nadelbaum		Flurstücksgrenzen / -Nr.
	Kulturdenkmal		

Landschaftsarchitektur-Büro Grohmann
 Wasastraße 8, 01277 Dresden
 Tel./ Fax: (0351) 877340 / 8773466
 info@buero-grohmann.de

bearbeitet	März 2018	Klügel
gezeichnet	März 2018	Klügel
geprüft	März 2018	

Projekt-Nr. 1706

OBERMEYER
 PLANEN + BERATEN GmbH

Niederlassung Dresden
 01097 Dresden
 Eberswälder Straße 1
 Tel.: 0351 / 80 89 300
 Fax: 0351 / 80 89 333

bearbeitet	März 2018	
gezeichnet	März 2018	
geprüft	März 2018	

Projekt-Nr. 16659

Landeshauptstadt Dresden
 Geschäftsbereich
 Stadtentwicklung,
 Bau, Verkehr und Liegenschaften
 Straßen- und Tiefbauamt
 Tel.: 0351 / 4880

DVB
 Dresdner Verkehrsbetriebe AG
 Center Infrastruktur
 Engineering -
 Tel.: 0351/8557-2136

Nr.	Art der Änderung	Datum	Zeichen

FESTSTELLUNGSENTWURF

Landeshauptstadt Dresden Geschäftsbereich Stadtentwicklung, Bau, Verkehr und Liegenschaften Straßen- und Tiefbauamt B 97 / Bau-km 0+000 - 1+465 PROJIS-Nr.:	Unterlage / Blatt-Nr.: 9 / 1 LBP - Maßnahmenplan Maßstab: 1:500
---	---

Königsbrücker Straße (Süd)
 zwischen Albertplatz und Stauffenbergallee

aufgestellt:
 Straßen- und Tiefbauamt
 Dresden, den 31.05.2018

Prof. Reinhard Koettitz
 Amtsleiter Straßen- und Tiefbauamt