

km = 4,200.000  
NW = 115.61

km = 4,260.000  
NW = 115.18  
ra = 5000.00  
L = 57.21  
a = -0.08

km = 4,322.760  
NW = 114.01  
ra = 4000.00  
L = 38.57  
a = 0.05

km = 4,351.205  
NW = 113.75  
ra = 2000.00  
L = 18.00  
a = 0.02


km = 4,371.397  
NW = 113.75  
ra = 1000.00  
L = 5.00  
a = -0.00

km = 4,390.485  
NW = 113.66  
ra = 5000.00  
L = 5.00  
a = 0.00

km = 4,415.895  
NW = 113.55  
ra = 5000.00  
L = 10.00  
a = -0.00

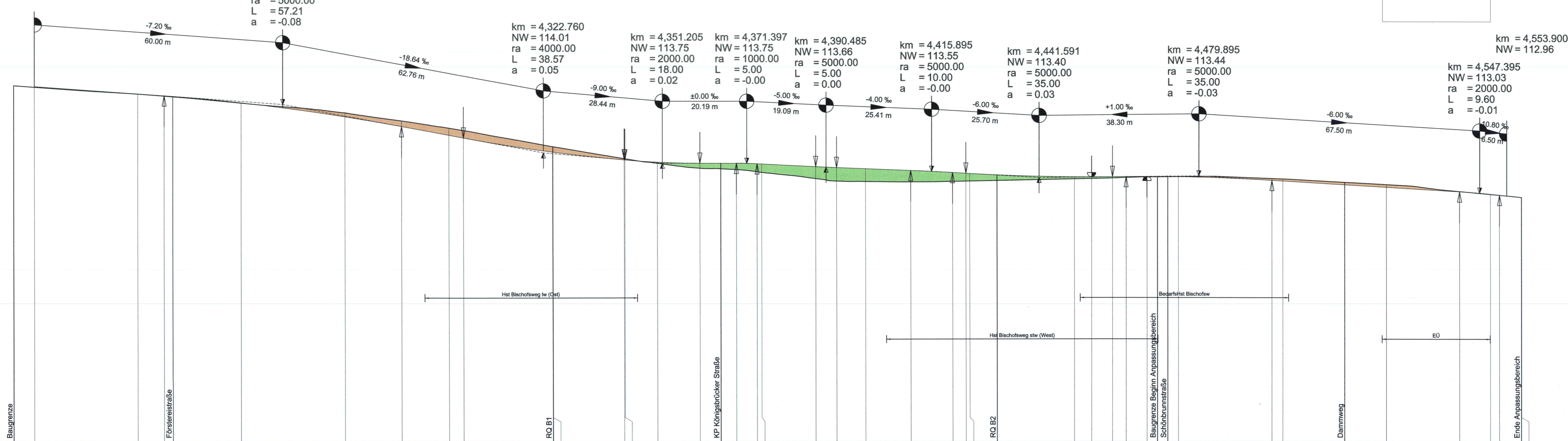
km = 4,441.591  
NW = 113.40  
ra = 5000.00  
L = 35.00  
a = 0.03

km = 4,479.895  
NW = 113.44  
ra = 5000.00  
L = 35.00  
a = -0.03



### Zeichenerklärung

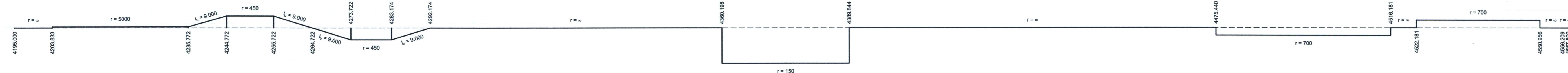
- km = 0,175.000  
NW = 112.18  
ra = 2000.00  
L = 10.29  
a = 0.01  
Neigungsbrechpunkt mit Angabe von Gefälle (-) und Steigung (+) in Promille, Länge der Gefälle- und Steigungsstrecke und Ausrundungsradius
- 20.500 ‰  
104.863 m  
+20.679 ‰  
119.426 m  
Längsneigung und Abstand zum nächsten Neigungsbrechpunkt
- Gradientenhochpunkt  
Gradiententiefpunkt
- Ausrundungsbereich  
Ausrundungsbereich
- Damm  
Einschnitt



107.0 m ü.NHN

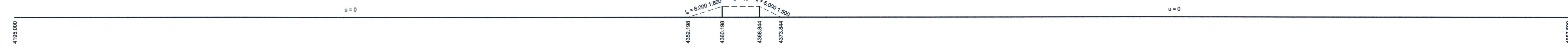
Kilometrierung	4.20	4.30	4.40	4.50
Gradientenhöhe	115.61	115.43	113.67	113.08
Geländehöhe	115.63	114.98	113.31	112.93
Kilometrierung	195.000	225.000	397.895	547.395

Krümmung  
Maßstab: 250/R [cm]



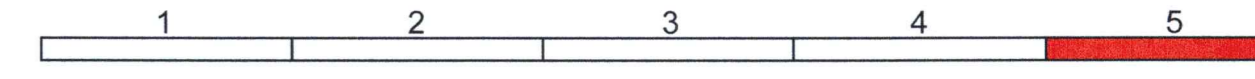

Überhöhung  
Maßstab: 0.5 x U [mm]

linke Schiene  
rechte Schiene



Geschwindigkeit  
Maßstab: 0.4 x km/h [mm]

v<sub>max</sub>



**OBERMEYER**  
PLANEN + BERATEN GmbH  
Niederlassung Dresden  
01097 Dresden  
Eberswälder Straße 1  
Tel.: 0351 / 80 89 300  
Fax: 0351 / 80 89 333

bearbeitet 04/2018 Brenner  
gezeichnet 04/2018 Meichert  
geprüft 04/2018 Voth

Projekt-Nr. 16659

Landeshauptstadt Dresden  
Geschäftsbereich  
Stadtentwicklung,  
Bau, Verkehr und Liegenschaften  
Straßen- und Tiefbauamt  
Tel.: 0351 / 4880

**DVB**  
Dresdner Verkehrsbetriebe AG  
Center Infrastruktur  
- Engineering  
Tel. 0351/857-2136

Nr.	Art der Änderung	Datum	Zeichen

## FESTSTELLUNGSENTWURF

Landeshauptstadt Dresden  
Geschäftsbereich Stadtentwicklung, Bau, Verkehr und Liegenschaften  
Straßen- und Tiefbauamt  
B 97 / Bau-km 0+000 - 1+465  
PROJIS-Nr.:  
Unterlage / Blatt-Nr.: 6 / 5  
Höhenplan  
Bischofsweg  
Maßstab: 1:500/50

Königsbrücker Straße (Süd)  
zwischen Albertplatz und Stauffenbergallee

aufgestellt:  
Straßen- und Tiefbauamt  
Dresden, den 31.05.2018

Prof. Reinhard Koettnitz  
Amtsleiter Straßen- und Tiefbauamt